



Provincie Oost-Vlaanderen

POLITIEBESLUIT

Captatieverbod onbevaarbare waterlopen

De gouverneur van de provincie Oost-Vlaanderen,

Gelet op artikel 128 van de provinciewet van 30 april 1836, op de artikelen 1 en 2 van de wet van 6 maart 1818, gewijzigd door de wet van 5 juni 1934, betreffende de straffen uit te spreken tegen de overtreders van algemene verordeningen op te stellen bij provinciale of plaatselijke reglementen;

Gelet op het advies van de droogtecommissie van 19 mei 2020;

Gelet op het provinciaal droogte-overleg van 24 september 2020;

Overwegende de meteorologische en hydrologische omstandigheden in Oost-Vlaanderen;

Overwegende dat de waterkwaliteit in de waterlopen afneemt bij aanhoudende droogte, wat gezondheidsrisico's voor mens en dier met zich kan meebrengen;

Overwegende dat recente metingen en terreinwaarnemingen van de Provinciale dienst Integraal Waterbeleid en de Vlaamse Milieumaatschappij uitwijzen dat het waterpeil of het debiet onder de drempelwaarden zit voor de stroomgebieden in het zuiden van de provincie alsook in sommige ecologische kwetsbare waterlopen in het noorden;

Overwegende de bescherming van de ecologisch zeer kwetsbare kleine beken;

Overwegende het waardevolle ecologische karakter en de lage waterstanden in de Slependamme-watergang.

BESLUIT

ARTIKEL 1:

§ 1. Het is verboden water te capteren uit alle onbevaarbare waterlopen ten zuiden van Leie en Schelde, dit houdt in dat een captatieverbod geldt over het gehele grondgebied van volgende gemeenten:

- | | | |
|------------------|---------------|-----------------------|
| • Aalst | • Horebeke | • Oosterzele |
| • Brakel | • Kluisbergen | • Oudenaarde |
| • Buggenhout | • Kruisem | • Ronse |
| • De Pinte | • Lebbeke | • Sint-Lievens-Houtem |
| • Denderleeuw | • Lede | • Sint-Martens-Latem |
| • Erpe-Mere | • Lierde | • Wichelen |
| • Gavere | • Maarkedal | • Wortegem-Petegem |
| • Geraardsbergen | • Nazareth | • Zottegem |
| • Haaltert | • Ninove | • Zwalm |
| • Herzele | • Ninove | |

en van het grondgebied (volledig of delen) in de volgende gemeenten (detailkaarten vindt u in de bijlagen, het gaat om de gearceerde delen) :

- | | |
|---------------|-------------|
| • Deinze | • Merelbeke |
| • Dendermonde | • Wetteren |
| • Gent | • Zulte |
| • Melle | |

§ 2. Het is verboden water te capteren uit alle onbevaarbare waterlopen in onderstaande stroomgebieden (detailkaarten in bijlage):

- POV020: Stroomgebied van de Rietveldbeek (waterloop nr. OS197)
- POV021: Stroomgebied van de Kalken Vaart (waterloop nr. OS147)
- POV023: Stroomgebied van de Voorstesloot (waterloop OS108)
- POV026: Stroomgebied van de Slependamwatergang (waterloop nr. O8330)
- POV032: Stroomgebied van de Poekebeek (waterloop nr. O470)
- POV024: Stroomgebied van de Watergang van de Hoge Landen (waterloop nr. O8010), met uitzondering van de Watergang van de Hoge Landen van 1^{ste} categorie (afwaarts samenvloeiing met de Blokstraatbeek)
- POV025: Stroomgebied van de Noord-Zuidverbinding (waterloop nr. O8040)
- POV033: Stroomgebied van de Barbierbeek (waterloop nr. OS011)
- POV034: Stroomgebied van de bovenlopen van de Leebeek (waterloop nr. O1235) en de Molenbeek (waterloop nr. O1275)

ARTIKEL 2: Er wordt een uitzondering gemaakt voor:

- het beperkt capteren van water als drinkwater voor het eigen vee dat nog buiten staat en het beperkt capteren van aanmaakwater voor gewasbeschermingsmiddelen;
- het capteren voor de productie van drinkwater door de daarvoor voorziene instanties is toegelaten;
- het capteren door de hulpdiensten wanneer en voor zover dit noodzakelijk is ter bescherming van de civiele veiligheid, de openbare orde of de volksgezondheid.

ARTIKEL 3: Overtredingen op dit politiebepsluit worden bestraft met een gevangenisstraf van 8 tot 14 dagen en een geldboete van 26 tot 200 euro (*), of met één van deze straffen alleen.

ARTIKEL 4: Dit politiebepsluit treedt in werking vanaf 25 september 2020 en blijft van kracht tot het wordt opgeheven bij politiebepsluit.

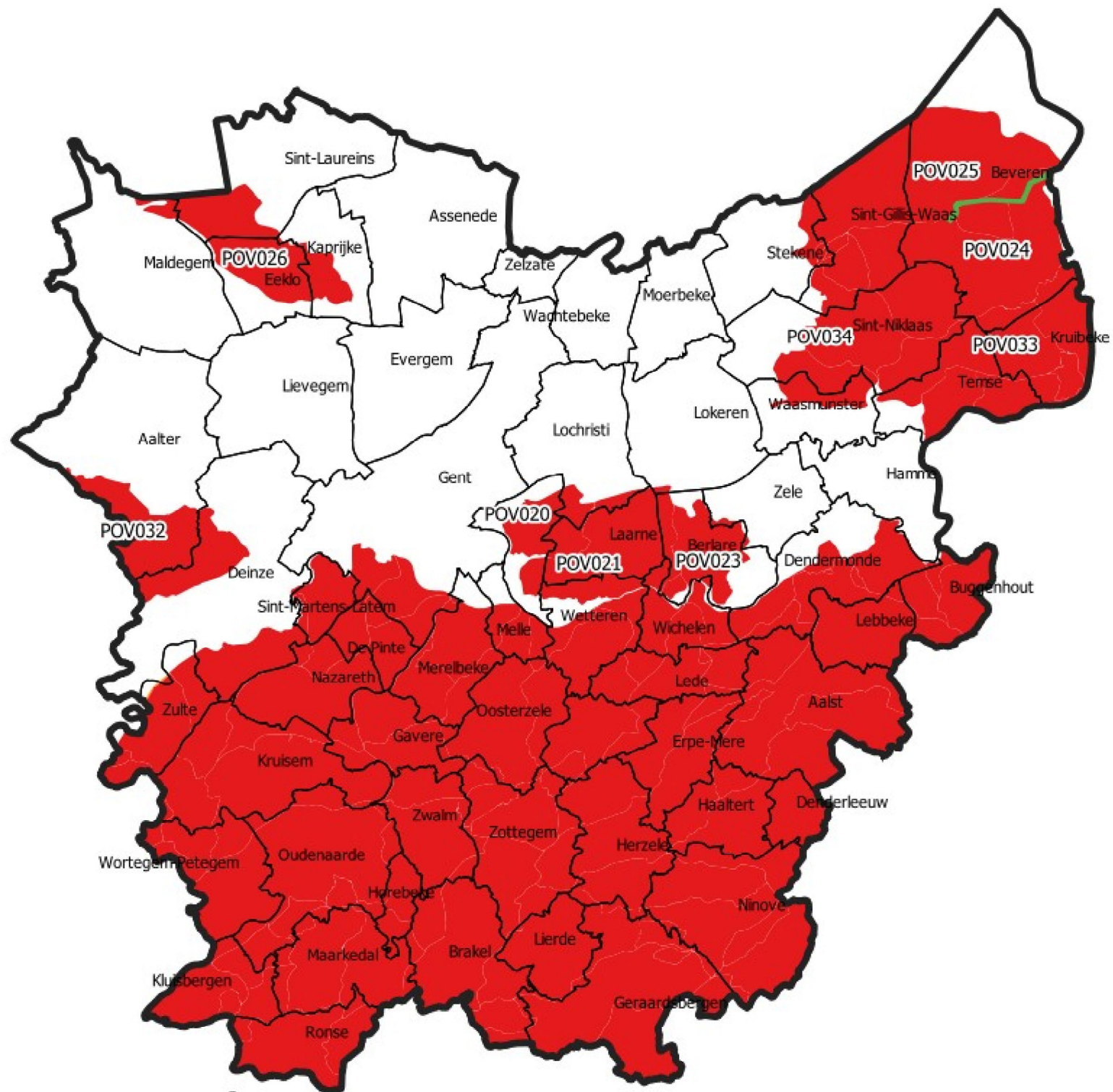
ARTIKEL 5: Het besluit van de waarnemend gouverneur van 14 augustus 2020 betreffende het verbod om water te capteren uit enkele waterlopen in de provincie Oost-Vlaanderen wordt opgeheven en integraal vervangen door dit besluit.

Gent, 24 september 2020

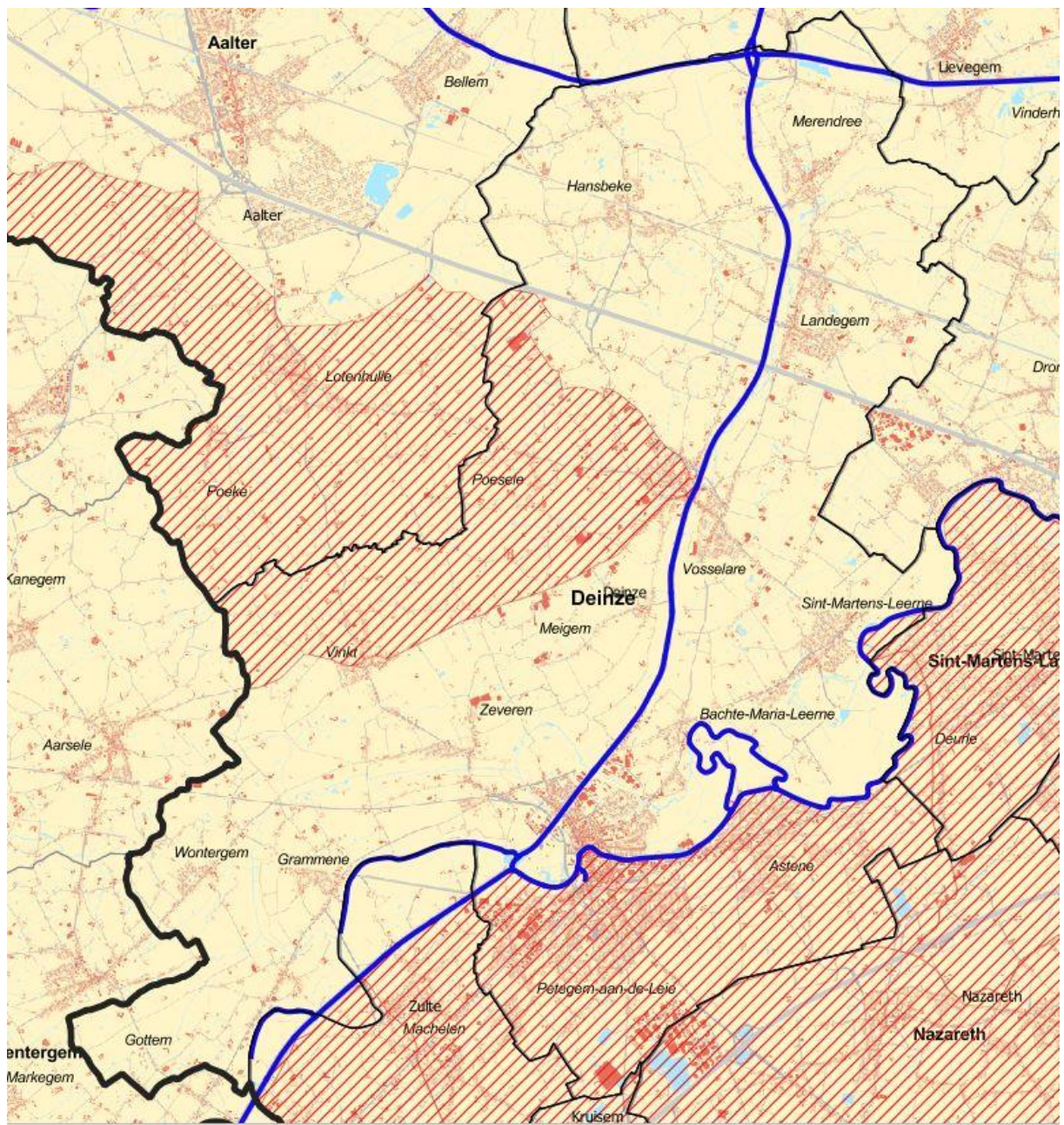
De gouverneur,

Carina Van Cauter

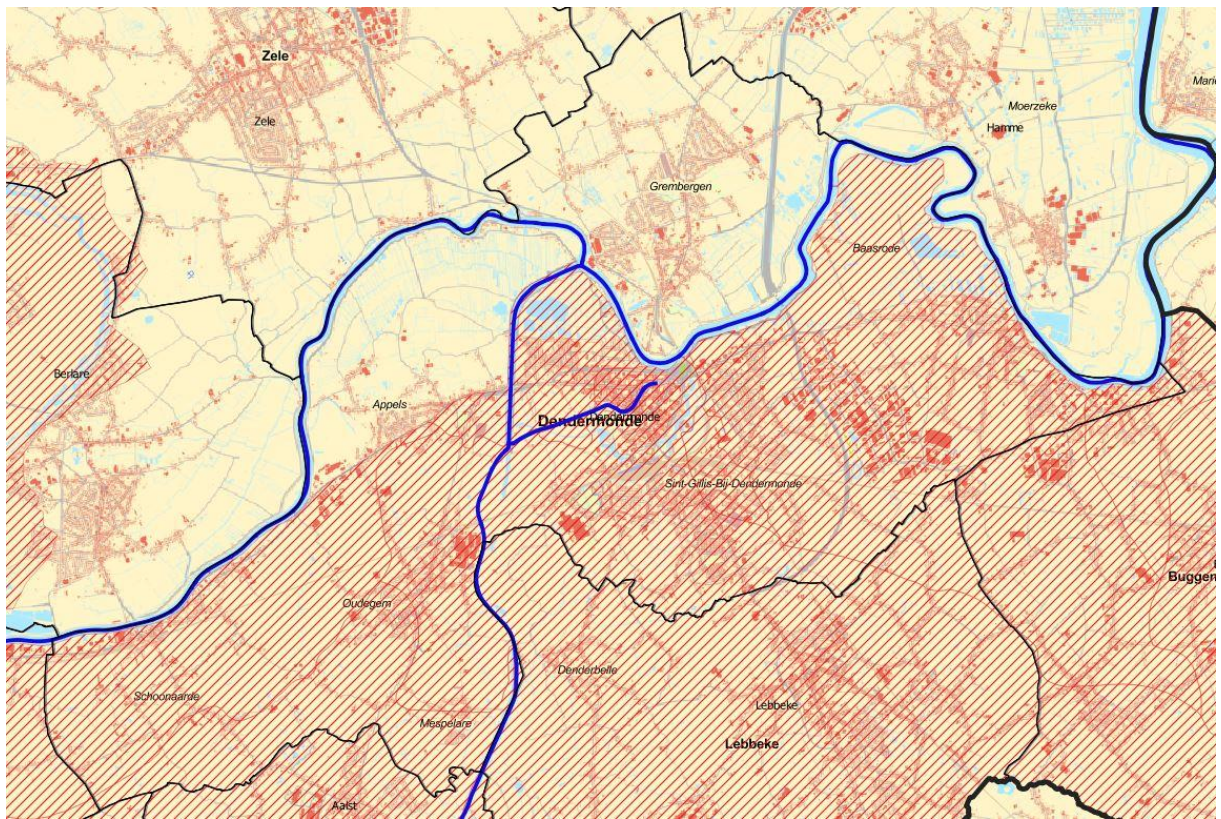
(*) Deze bedragen worden vermenigvuldigd met 8, zoals bepaald in de wet van 5 maart 1952 betreffende de opdecieimen op de strafrechtelijke geldboeten.



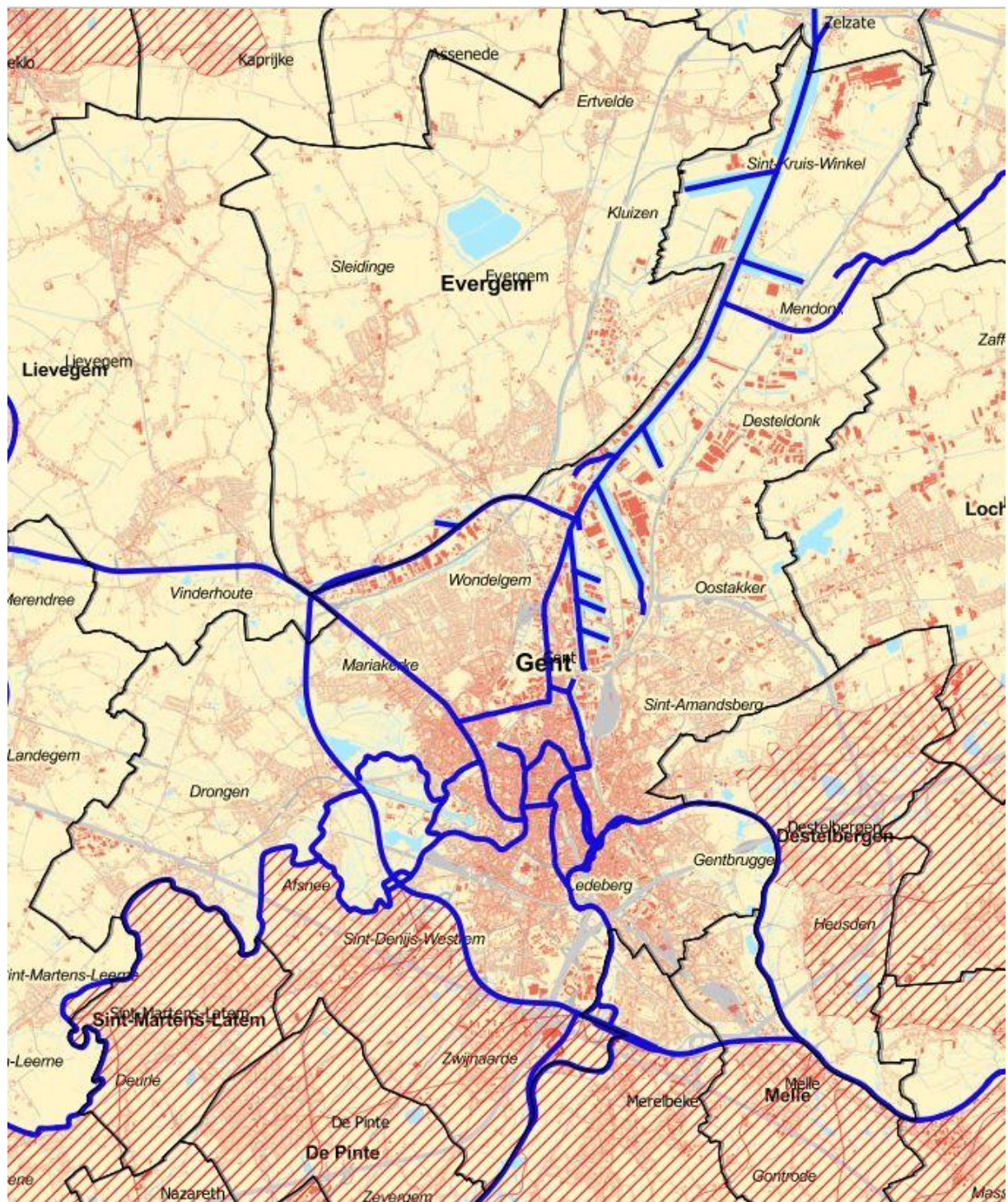
Deinze



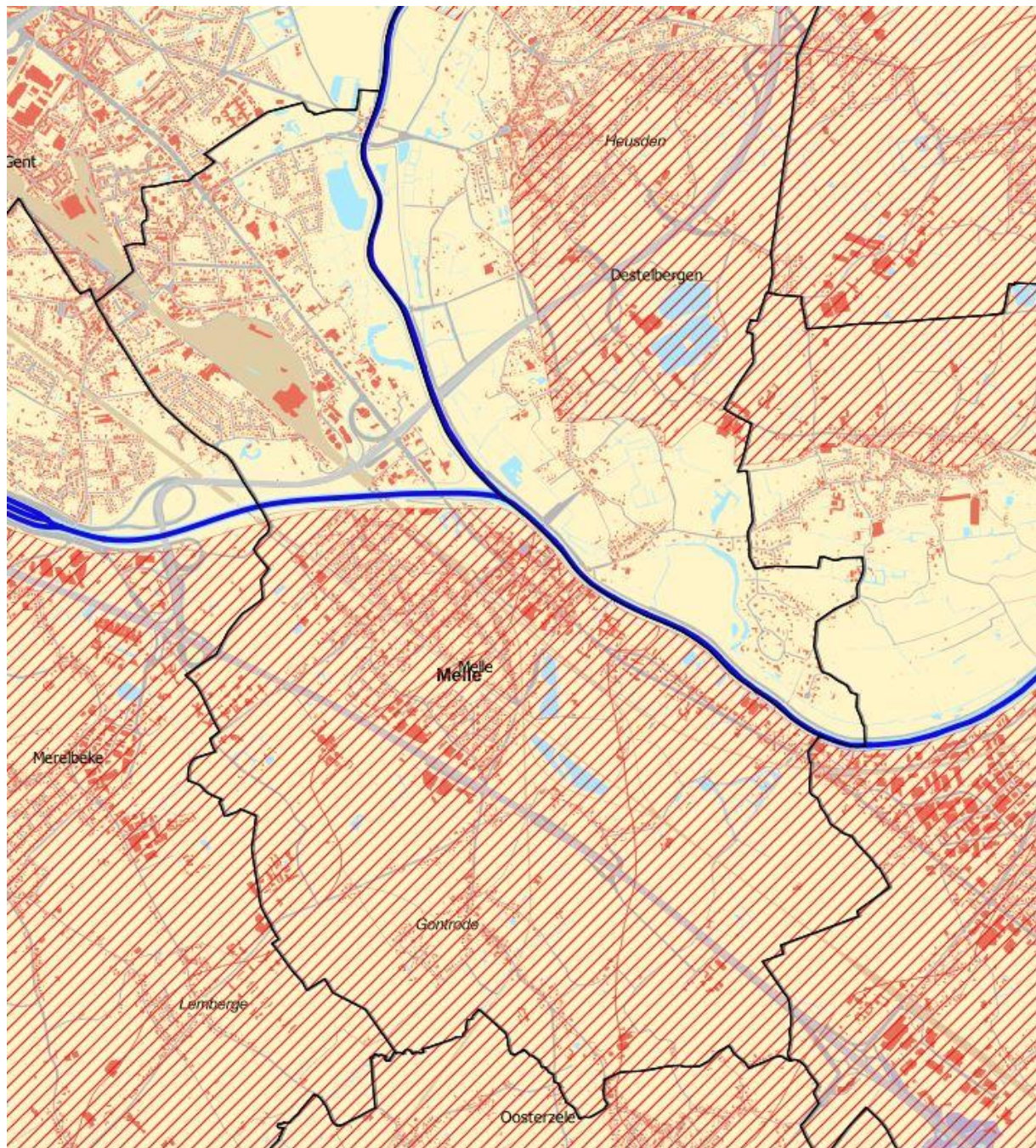
Dendermonde



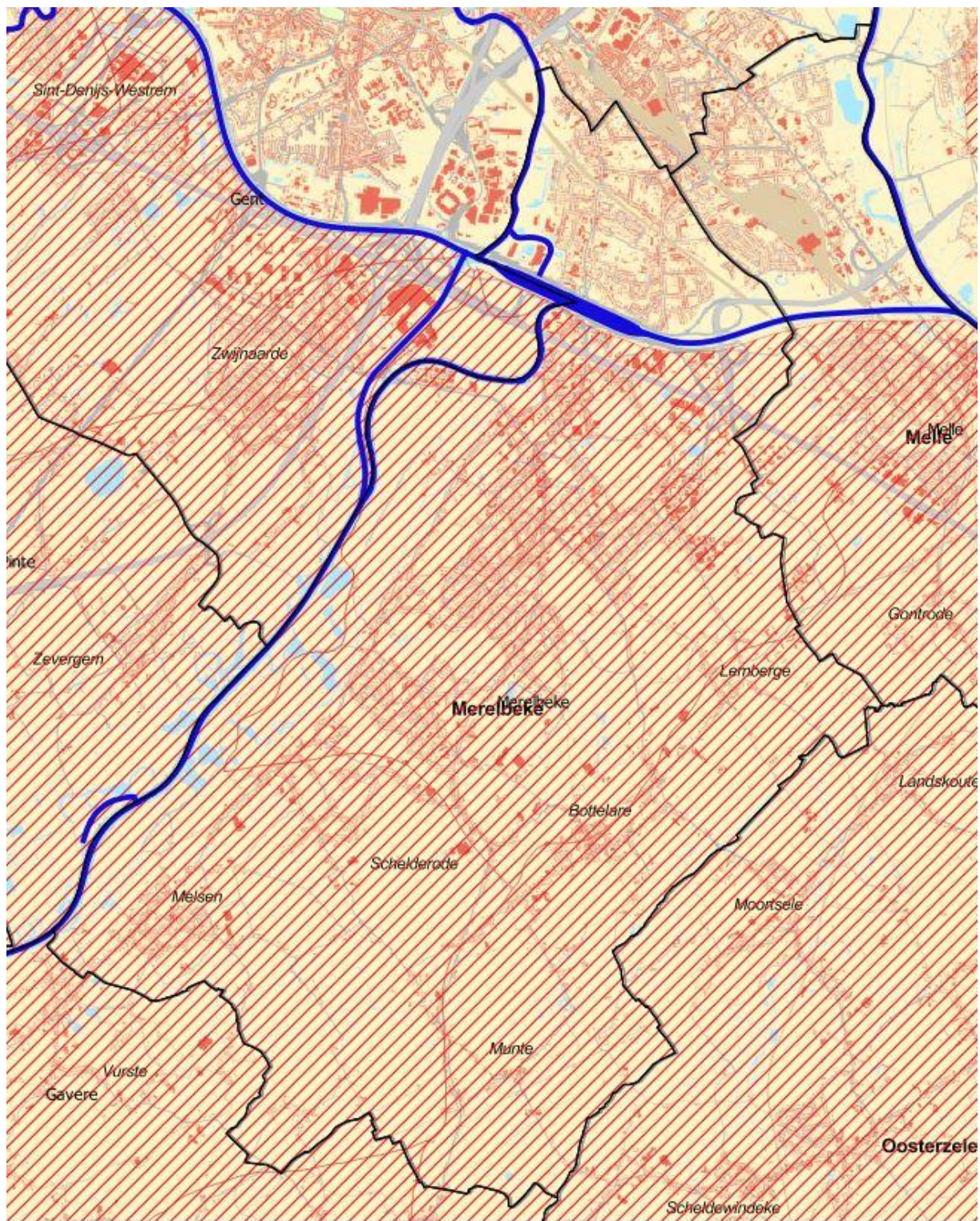
Gent



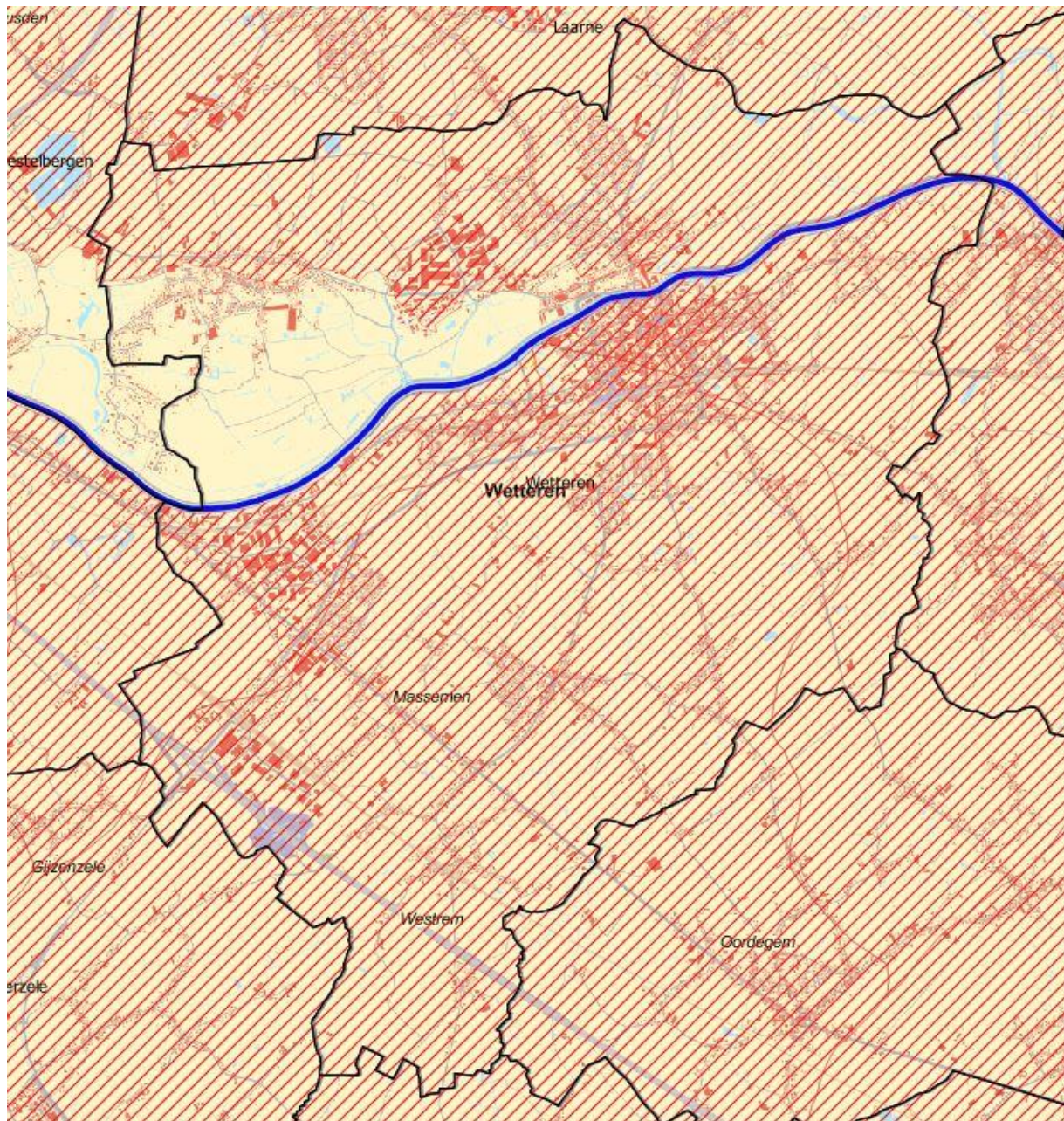
Melle



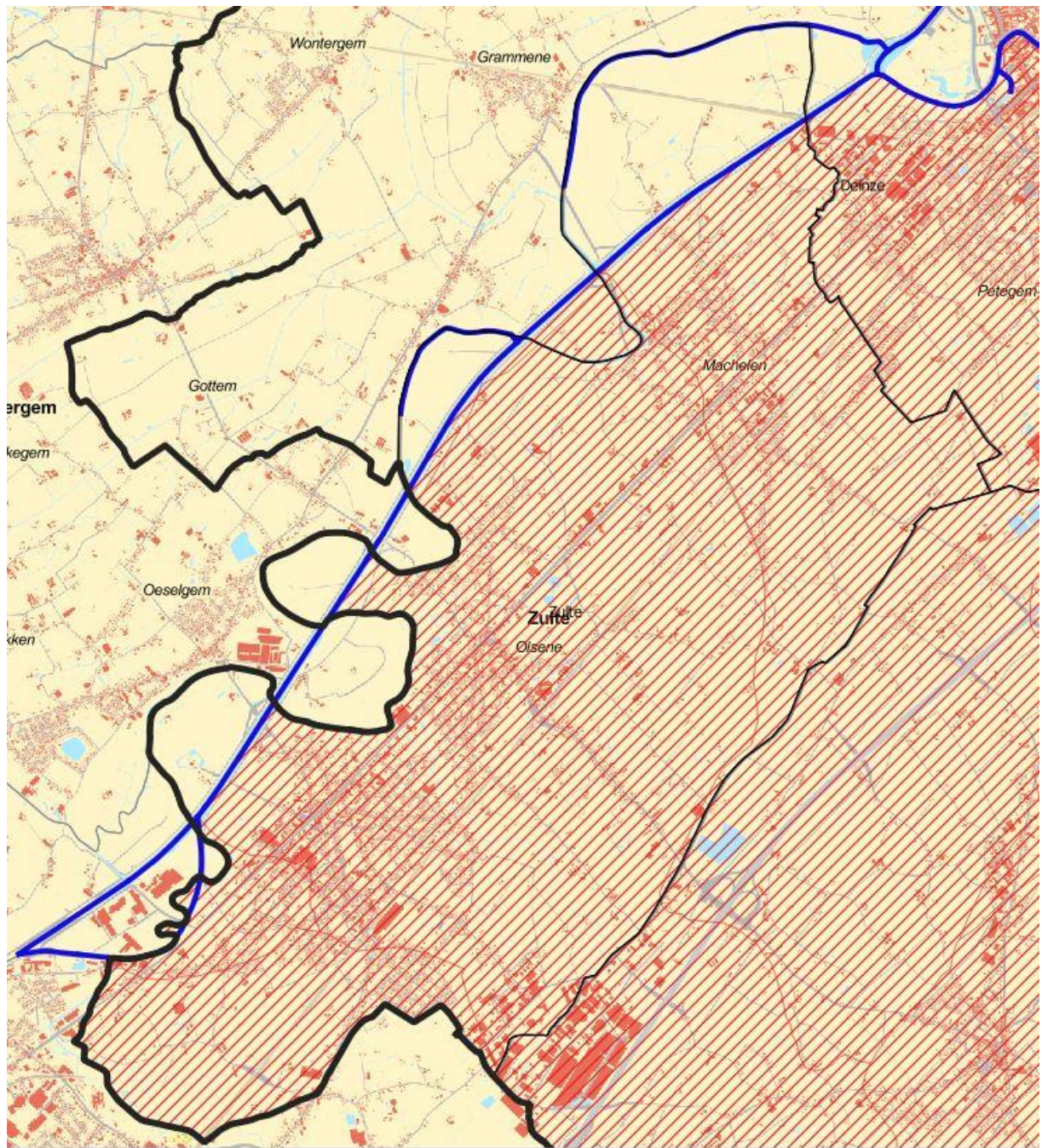
Merelbeke



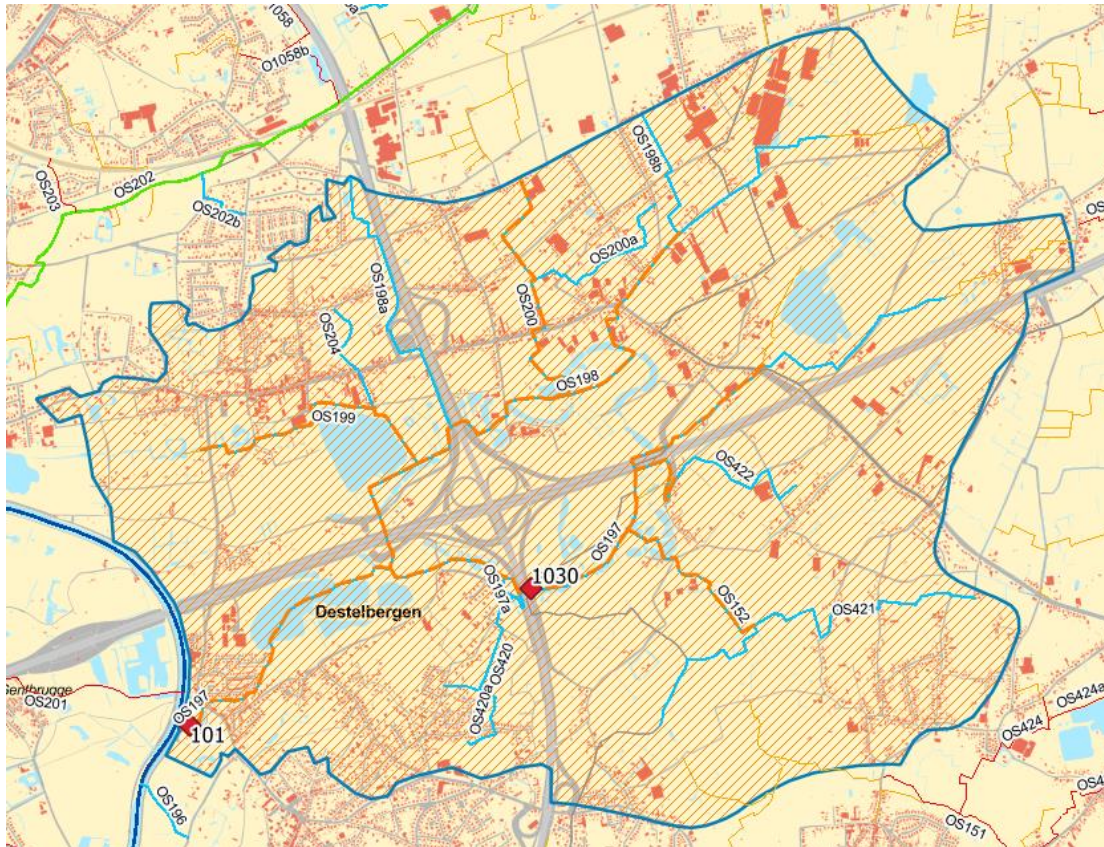
Wetteren



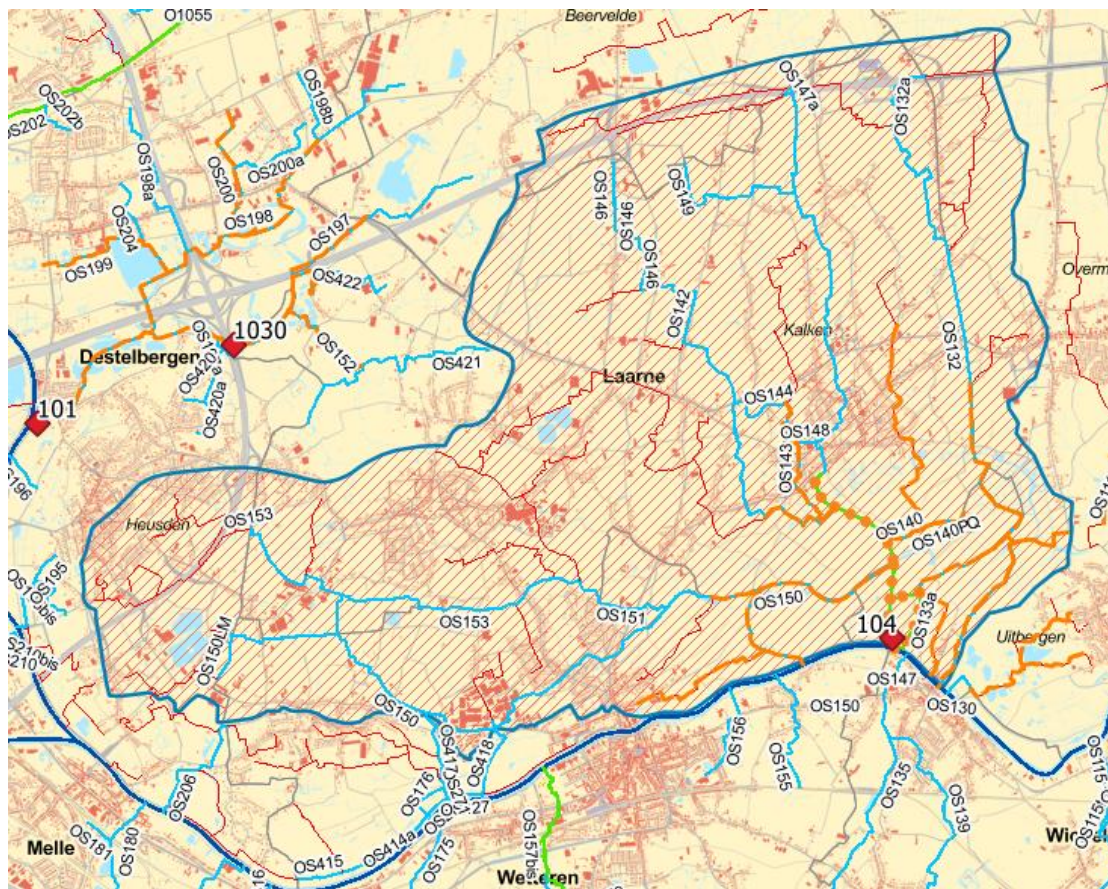
Zulte



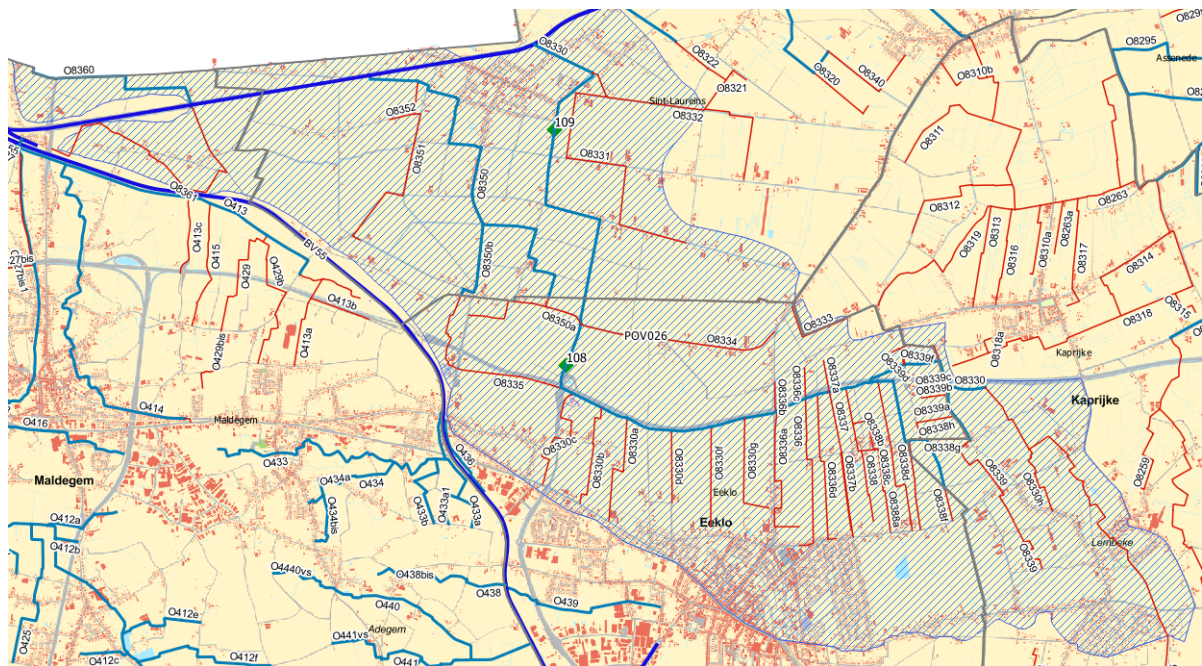
POV020: Stroomgebied van de Rietveldbeek (waterloop nr. OS197)



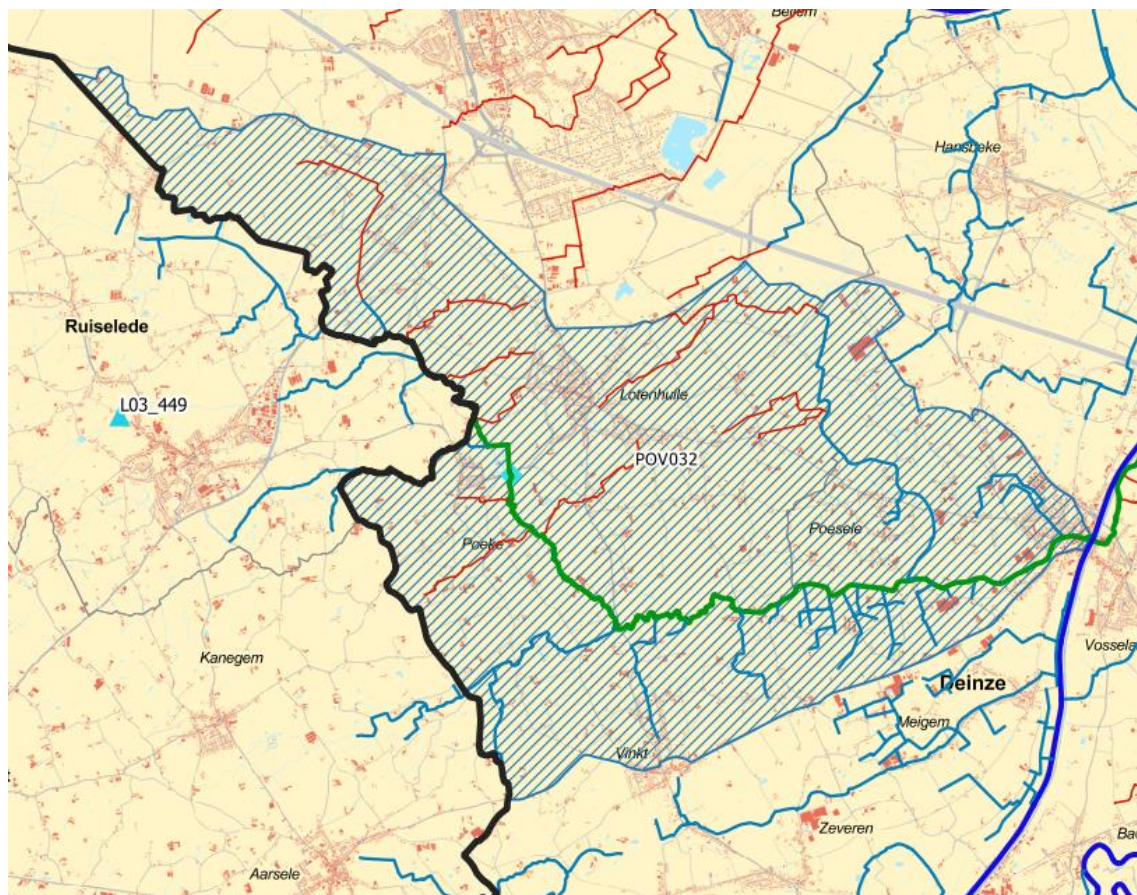
POV021: Stroomgebied van de Kalken Vaart (waterloop nr. OS147)



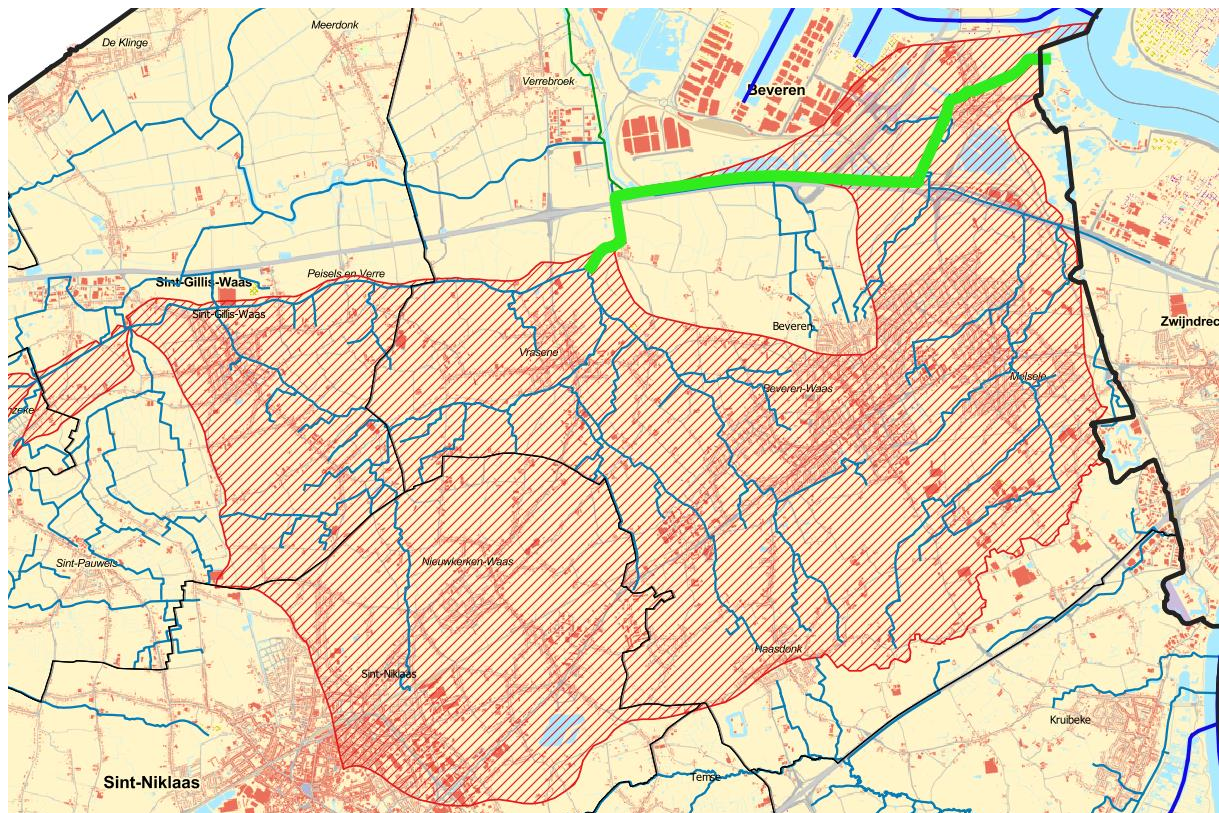
POV026: Stroomgebied van de Slependammewatergang (waterloop nr. O8330)



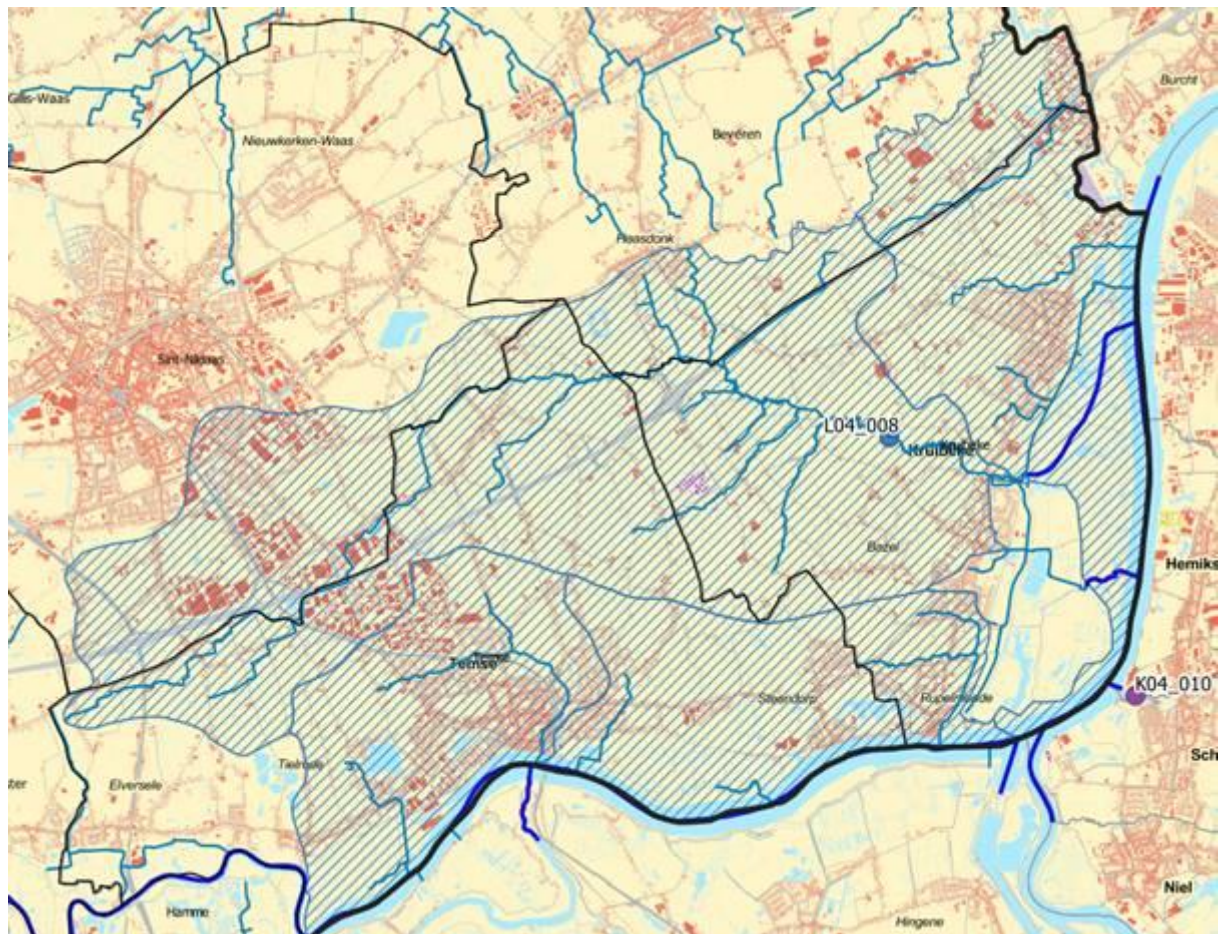
POV032: Stroomgebied van de Poekebeek (waterloop nr. O470)



POV024: Stroomgebied van de Watergang van de Hoge Landen (waterloop nr. O8010), met uitzondering van de Watergang van de Hoge Landen van 1^{ste} categorie (afwaarts samenvloeiing met de Blokstraatbeek, op de kaart in fluogroen aangeduid)



POV033: Stroomgebied van de Barbierbeek (waterloop nr. OS011)



POV034: Stroomgebied van de bovenlopen van de Leebeek (waterloop nr. O1235) en de Molenbeek (waterloop nr. O1275)

