

ROUTEKAART

VBS Leeuwerger - Velzeke
De Vlinder

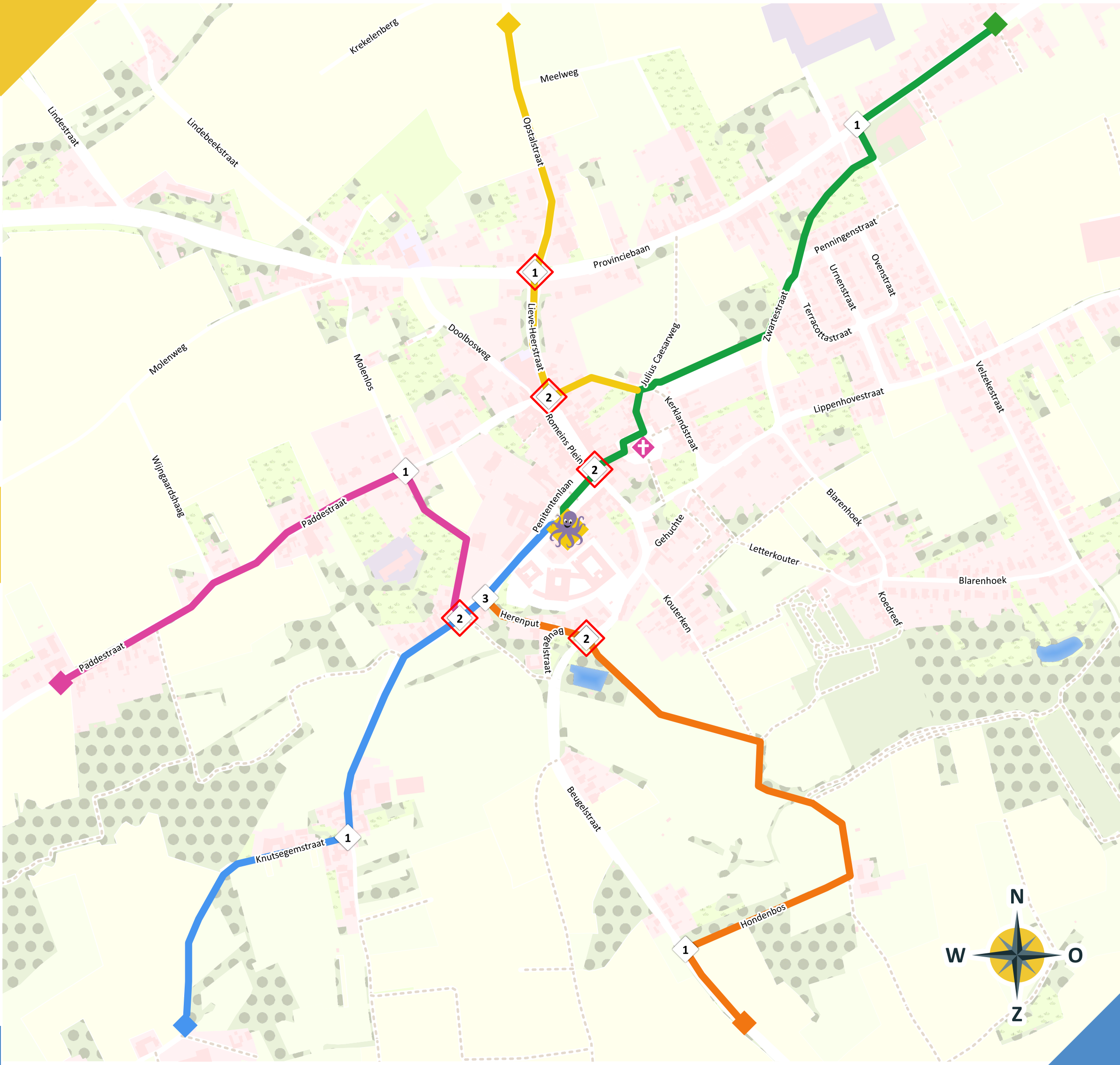
Ken jij de veiligste route naar school?

Deze kaart maakt je wegwijs langs zoveel mogelijk veilige routes naar school. Op deze routes moet je even goed opletten als op elke andere weg! Zoek op de kaart waar jouw route vertrekt. Op elke route liggen een aantal aandachtspunten. Op de achterkant van deze kaart kun je per punt lezen waar je op moet letten. De routes zijn aangegeven richting school. Staat jouw route er niet bij? Teken ze zelf in en bespreek met je ouders of in de klas waar je op moet letten.



Legende

-  School
-  Opgelet
-  Kerk
-  School in de buurt
-  Gele route
-  Groene route
-  Oranje route
-  Blauwe route
-  Paarse route



GELE ROUTE

Deze route start in de Opstalstraat en loopt via de Lieve-Heerstraat en de Korte Munte. De route sluit aan bij de groene route.



Dit is een groot kruispunt met verkeerslichten. Steek over bij groen licht. Let goed op voor de afslaande voertuigen. Dode Hoek!



Sla linksaf in de Kerklandstraat. Steek tijdig je arm uit naar links en pas de voorrangsregels toe. Fiets verder via een trage weg.

Trage wegen

Wat betekent dit?

- In de ruime omgeving van de school zijn verschillende trage wegen waar enkel voetgangers en fietsers toegelaten zijn. Die weggetjes zijn een goed alternatief voor de openbare weg.
- Kijk op deze kaart of er een mogelijkheid is om via een trage weg naar school te gaan. Ze zijn aangeduid in stippellijn.
- Let op voor oneffenheden en zorg dat je goede fietsverlichting hebt bij duisternis.

PAARSE ROUTE

Deze route start in de Paddestraat. Deze route sluit aan bij de blauwe route.



Sla rechtsaf naar de trage weg. Geef tijdig je richting aan. Pas de voorrangsregels toe.



Sla linksaf naar de Penitentenlaan. Geef tijdig je richting aan. Geef voorrang aan het aankomende verkeer.

BLAUWE ROUTE

Deze route start in de Knutsegemstraat en gaat via de Penitentenlaan naar school.



Volg de Knutsegemstraat naar links. Pas de voorrangsregels en geef zeker voorrang aan rechts.

ORANJE ROUTE

Deze route start in de Beugelstraat en sluit aan bij de blauwe route.




Sla rechtsaf naar Hondenbos. Geef tijdig je richting aan. Pas de verkeersregels toe.



Steek over naar Herenput. Kijk goed naar links en rechts en geef voorrang aan het aankomende verkeer.



Sla rechtsaf naar de Penitentenlaan. Geef voorrang aan het aankomende verkeer. Let op achteruit rijdende auto's.



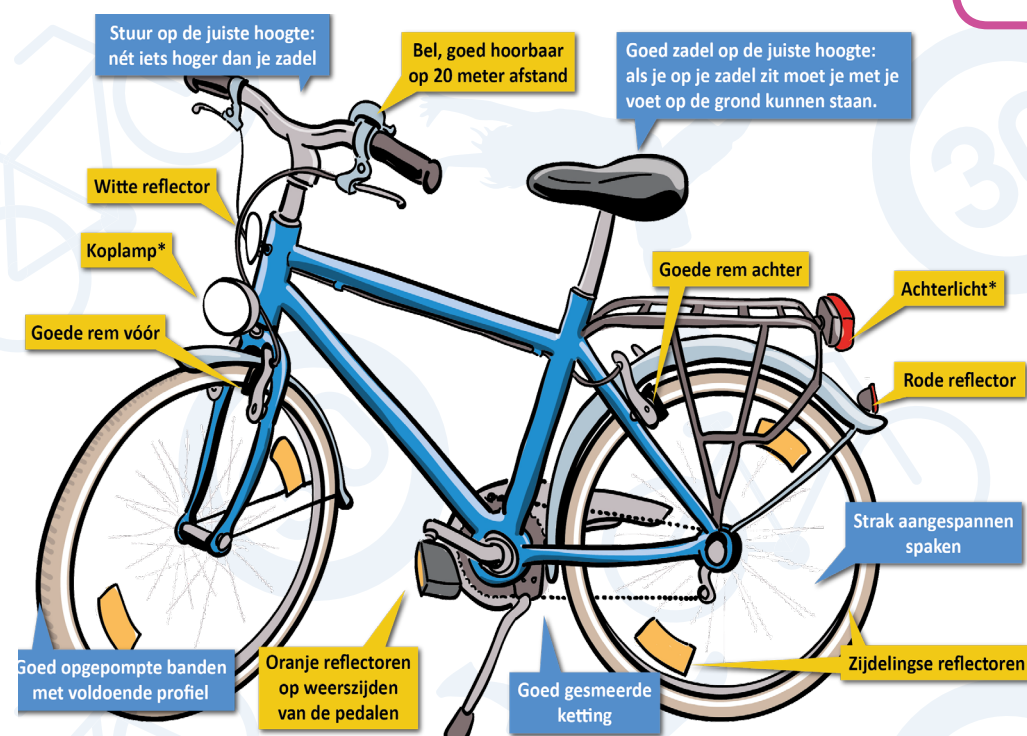
Dode hoek

Wat betekent dit?

- Rond een groot voertuig zoals een vrachtwagen zijn verschillende dode hoeken. Daar kan een vrachtwagenchauffeur je NIET zien.
- Blijf steeds op 3 meter rechts achter een groot voertuig.

Fiets

in orde?



Verplicht

Aanbevolen

*'s Nachts of wanneer het zicht beperkt is tot 200 meter, moet je fietsverlichting hebben. Een goed werkend geel of wit licht vooraan en goed werkend rood licht achteraan. Deze lichten mogen knipperen. Je mag deze lichten op jezelf bevestigen zoals op je jas of boekentas, maar vergeet ze niet mee te nemen. Beter zijn vaste lichten op je fiets. Denk ook aan je fietshelm en fluovest!

GROENE ROUTE

Deze route start aan de Provinciebaan en loopt via de Zwartestraat en een trage weg naar de Penitentenlaan.



Sla linksaf naar de Zwartestraat. Steek tijdig je arm uit. Houd rekening met de fietsers in de tegenrichting! Pas de voorrangsregels toe.



Rij rechtdoor naar de Penitentenlaan. Let zeer goed op. Dit is een druk kruispunt. Pas de voorrangsregels toe. Als fietser kan je afstappen en met de fiets aan de hand te voet verder gaan. Steek over aan het zebrapad.