

ROUTEKAART

SBS De Kleine Planeet

Ken jij de veiligste route naar school?

Deze kaart maakt je wegwijs langs zoveel mogelijk veilige routes naar school. Op deze routes moet je even goed opletten als op elke andere weg! Zoek op de kaart waar jouw route vertrekt. Op elke route liggen een aantal aandachtspunten. Op de achterkant van deze kaart kun je per punt lezen waar je op moet letten. De routes zijn aangegeven richting school. Staat jouw route er niet bij? Teken ze zelf in en bespreek met je ouders of in de klas waar je op moet letten.

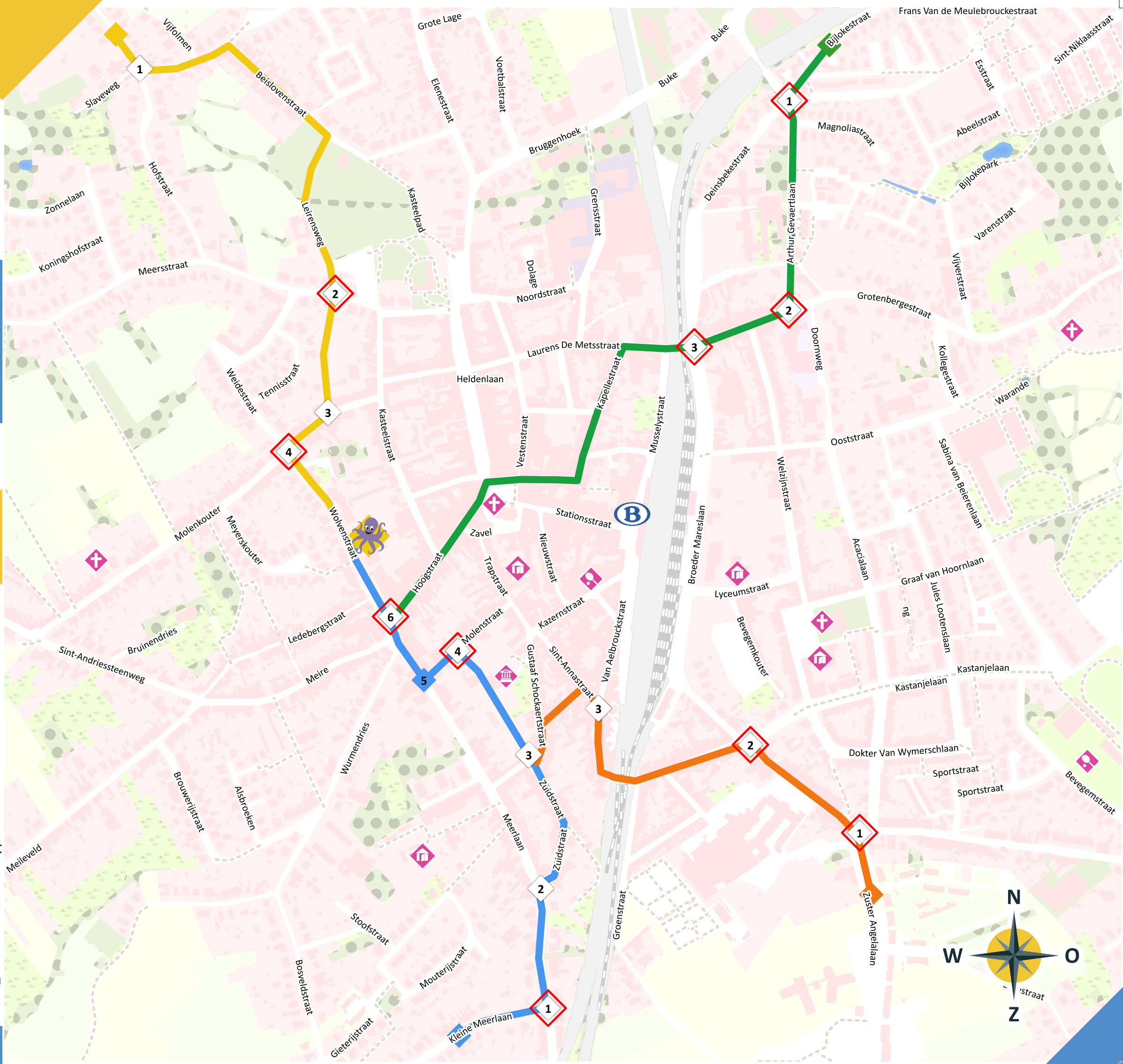


Legende

- School
- Opgelet
- Gele route
- Groene route
- Oranje route
- Blauwe route
- Station
- AC Sanitary
- Kerk
- Sportterrein
- School in de buurt



www.octopusplan.info



GELE ROUTE

De route start in de Velzekestraat en loopt via de Beislovenstraat, de Leirensweg naar de Molenkouter en verder naar de Wolvenstraat.



Geef als fietser voorrang aan rechts.



Stop als fietser aan de hoek van de straat. Geef voorrang aan rechts en kijk goed uit of het verkeer links stopt. Steek over en vervolg je weg via het padje naast de garages.



Let op als je uit het padje komt, geef steeds voorrang aan de voetgangers. Fiets naar rechts in de Molenkouter.



Sla linksaf in de Wolvenstraat. Steek tijdig je linkerarm uit en geef voorrang aan het verkeer vanuit de Weidestraat. Rijd verder tot aan de school en steek over aan het zebrapad.

GROENE ROUTE

De route start in de Bijlokestraat via de Arthur Gevaertlaan naar de Grotenbergestraat. De route loopt onder het spoor via de Kapellestraat naar Hospitaalsteeg, Markt en Hoogstraat. De route sluit aan bij de blauwe route.



Als fietser kom je hier aan een rotonde. Het verkeer op de rotonde heeft voorrang. Sla rechtsaf naar de Arthur Gevaertlaan. Geef tijdig je richting aan. Pas de voorrangsregels toe.



Sla rechtsaf naar de Grotenbergestraat. Geef tijdig je richting aan. Pas de voorrangsregels toe.



Rij rechtdoor na het tunneltje. En sla linksaf naar de Kapellestraat. Sla rechtsaf in de Hospitaalstraat. Geef dit duidelijk aan door je arm naar rechts uit te steken. Vervolg je weg via Markt en Hoogstraat. Dit is woonerf. Vanuit het woonerf geef je voorrang aan het verkeer in de Hoogstraat.

BLAUWE ROUTE

De route start in de Kleine Meerlaan naar de Meerlaan en van daaruit naar de Zuidstraat. De route vervolgt via de Firmin De Meyerstraat naar de trage weg langs het Administratief Centrum naar de Molenstraat, Meerlaan om de school te bereiken in de Wolvenstraat.



Sla linksaf naar de Meerlaan. Geef voorrang aan alle aankomende verkeer alvorens je oversteekt. Geef duidelijk je richting aan.



Sla rechtsaf. Geef duidelijk je richting aan.



Neem op het pleintje Montmartre de Beggaardweg weg tot aan de Molenstraat.



Via de Beggaardweg kom je aan de Molenstraat. Geef voorrang aan het verkeer voordat je zelf linksaf slaat en verder fietst. Let op de voetgangers.



Sla rechtsaf naar de Meerlaan. Pas de voorrangsregels toe.



Dit is een groot kruispunt. Blijf goed rechts van de baan. Pas de voorrangsregels toe.

ORANJE ROUTE


De route start in de Zuster Angelalaan en gaat via de Godveerdegemstraat, de Léonce Roelsstraat, de Sint-Annastraat naar de Frans De Beckstraat. Via de Gustaaf Schokaertstraat sluit de route aan bij de blauwe route.



Sla linksaf naar de Godveerdegemstraat. Geef voorrang aan alle aankomende verkeer alvorens je oversteekt. Geef duidelijk je richting aan.



Geef duidelijk aan dat je de Godveerdegemstraat blijft volgen. Je hebt voorrang maar let goed op dat het aankomende verkeer vanuit de zijstraten je heeft gezien. Als voetganger maak je steeds gebruik van de zebrapaden.

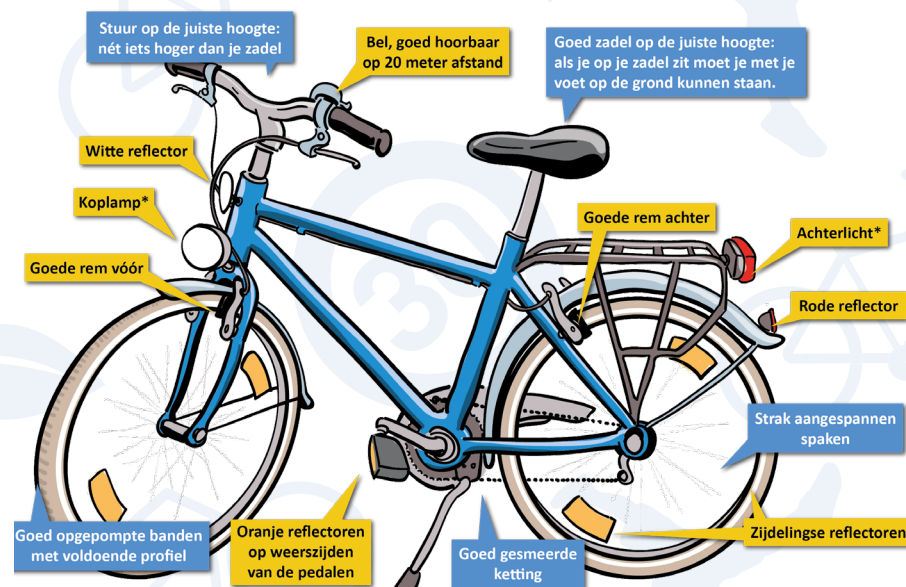


Sla linksaf naar de Sint-Annastraat en daarna naar de Frans De Beckstraat. Geef dit duidelijk aan. Vervolg je weg via de Gustaaf Schokaertstraat. Van daaruit volg je verder de blauwe route.

Fiets in orde?

Verplicht

Aanbevolen



* 's Nachts of wanneer het zicht beperkt is tot 200 meter, moet je fietsverlichting hebben. Een goed werkend geel of wit licht vooraan en goed werkend rood licht achteraan. Deze lichten mogen knipperen. Je mag deze lichten op jezelf bevestigen zoals op je jas of boekentas, maar vergeet ze niet mee te nemen. Beter zijn vaste lichten op je fiets. Denk ook aan je fietshelm en fluovest!



Woonerf

Wat betekent dit?

- De Hoogstraat en Zavel zijn allebei woonerf. Dat betekent dat de auto's er maximum 20 km/u mogen rijden.
- Voetgangers mogen de volledige breedte van de weg gebruiken, maar mogen bestuurders niet nodeloos belemmeren.